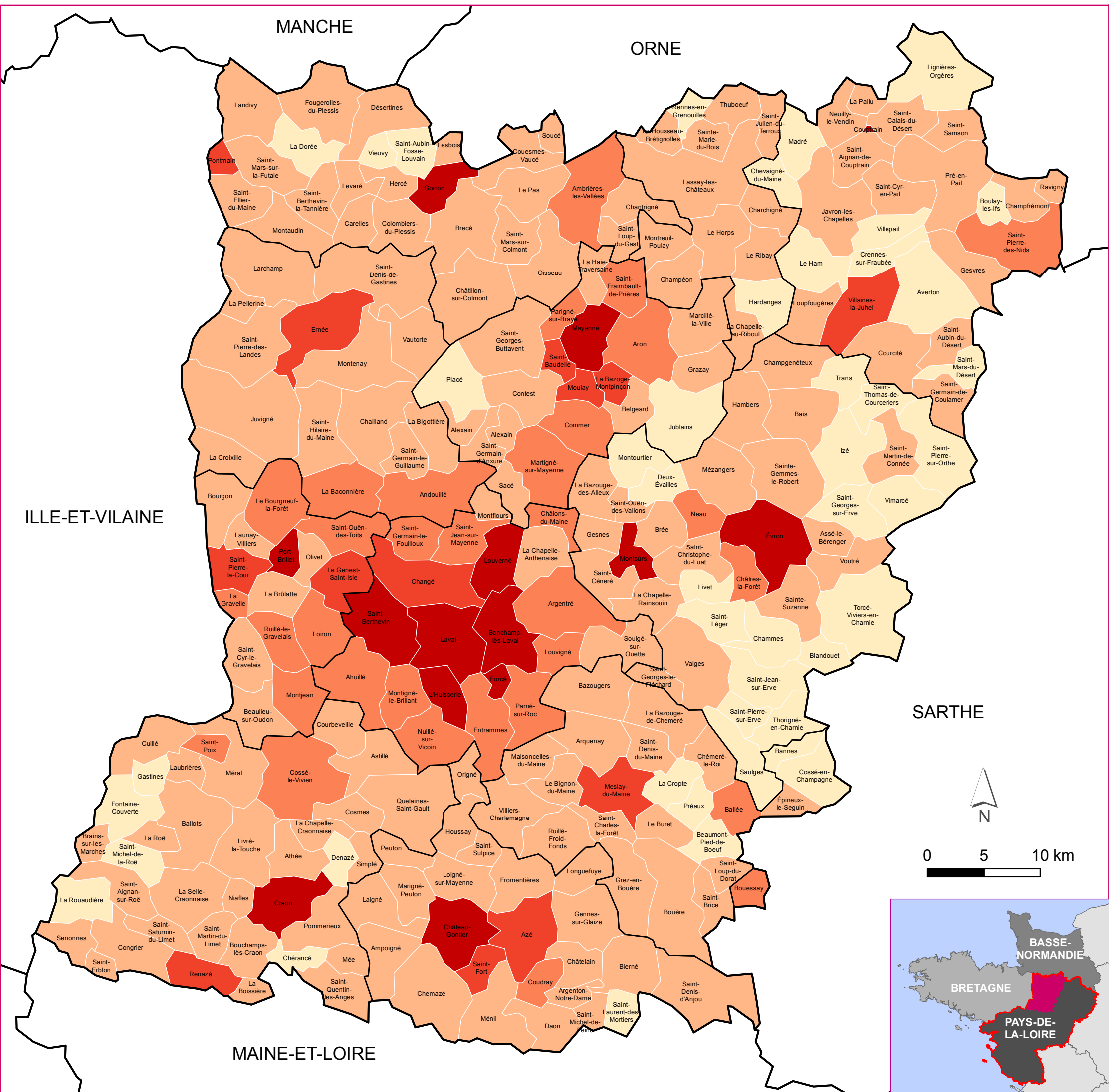










# Densité de population par commune en Mayenne en 2011



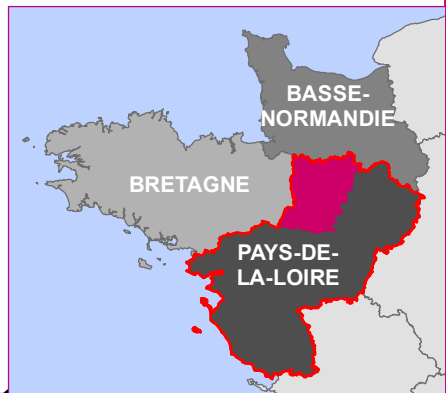
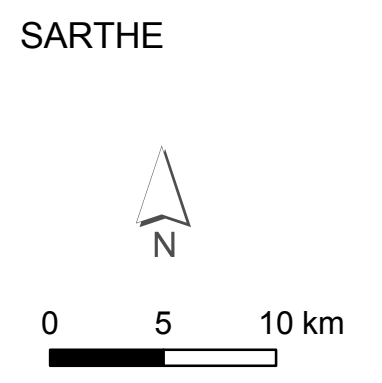
-  Département
-  Établissement public de coopération intercommunale à fiscalité propre
-  Commune

## Densité de population en 2011 (en nombre d'habitants par km<sup>2</sup>) :

-  [ 10,8 ; 20,0 [
-  [ 20,0 ; 50,0 [
-  [ 50,0 ; 100,0 [
-  [ 100,0 ; 170,0 [
-  [ 170,0 ; 1 485,8 [

Moyenne départementale : 59,3 hab./km<sup>2</sup>  
 Moyenne régionale : 112,2 hab./km<sup>2</sup>  
 Moyenne nationale : 102,6 hab./km<sup>2</sup>

*Note : limites des EPCI au 01/01/2015*



Sources : GEOFLA - IGN 2013 - CD53 2014 - Insee 2014 (RP, 2011)  
 Conception et réalisation : CD53/DFAG/DSI/MIG - JUIN 2015

